

CARNET DE ROUTE

ÉTAPE 1

Perdus en Haute - montagne !

ÉQUIPE : David, Laura et Sophie

CARNET DE ROUTE

CONSIGNES GÉNÉRALES :

A chaque étape, vous trouverez des chiffres ou des lettres. Notez-les bien, ils vous aideront à résoudre l'énigme finale.

TEXTE D'INTRODUCTION

Il est déjà tard, et vous vous êtes égarés en haute-montagne. Si vous observez bien les roches, les plantes et les animaux, la nature vous aidera à retrouver votre chemin.

ÉTAPE 1

ÉTAPE 2

Sous vos pieds, vous trouvez 9 pierres de Chamrouse.


Enfin, vous êtes un petit géologue en herbe.

Vous ramassez d'abord celle qui brille le plus, c'est du socle de Belledonne.

Puis, vous repérez une roche noire avec des alvéoles, c'est du Grès Permien.

Et enfin, vous reconnaissez la Dolomie du Trias. Celle-ci est grise et rouge, en forme de montagne.

Bizarre ! Elles sont numérotées ! Peut-être que ces numéros vous seront utiles pour la suite.



ÉTAPE 2

Partez "à la découverte de la nature,"

Une ~~route~~ vous dévoilera la direction à prendre.

ESPECE

1 - Ville où vous vous trouvez

2 - Paysage environnant

3 - Plus on y monte, plus on se rapproche des nuages. Ici, on est à 1650m.

4 - Période où les fleurs éclosent


5 - Ce que vous cherchez

6 - Mot pour désigner un végétal

7 - Couleur de la neige

8 - Elles brillent dans le ciel

La lettre manquante est à retenir.



ÉTAPE 3

ÉTAPE FINALE


Le numéro de la page vous indiquera
la direction à prendre pour trouver
l'indice suivant.

Indice n° 1 : je suis un oiseau des montagnes.

Indice n° 2 : je change de couleur
selon la saison.

Indice n° 3 : le chiffre 3 est mon fil
conducteur.


Ma position vous donnera la lettre
de mon nom à retenir.



ÉTAPE FINALE

ÉTAPE 3

Génial ! Un randonneur en vue !
Suivez-le et assemblez les indices pour
retrouver votre chemin. Le trésor vous y attendra.



SOLUTION

Etape 1

Indices :

Trouvez le jeu = "petit géologue en herbe"

Lieu :

Dans la maison de l'environnement, au bord de la fenêtre vers l'exposition de roches.

Solution :

138

Etape 2

Indices :

C'est une plante qui pousse sur les hautes montagnes.

Lieu :

Sardin - Pameau - "A la découverte de la nature"

Solution :

R

SOLUTION

Etape 3

Indices :

Suivez le numéro de la page en chiffre
romain

Lieu :

Ville de La Paçade avec des photographies
d'espèce des montagnes + cadron d'aire

Solution :

R

Etape finale

Indices :

Vous cherchez le nom d'une randonnée

Lieu :

Sardin puis entrée de la maison de Penzionenet

Solution :

GR 738